

Управление Федеральной службы государственной регистрации, кадастра и картографии по Тверской области
полное наименование органа регистрации прав

Выписка из Единого государственного реестра недвижимости об основных характеристиках и зарегистрированных правах на объект недвижимости

Сведения об основных характеристиках объекта недвижимости

В Единый государственный реестр недвижимости внесены следующие сведения:

Раздел 1 Лист 1

Земельный участок			
вид объекта недвижимости			
Лист №1 Раздел 1	Всего листов раздела 1: 1	Всего разделов: 3	Всего листов выписки: 3
15 апреля 2019г.			
Кадастровый номер:	69:43:0000000:502		
Номер кадастрового квартала:	69:43:0000000		
Дата присвоения кадастрового номера:	28.07.2015		
Ранее присвоенный государственный учетный номер:	данные отсутствуют		
Адрес (местоположение):	Местоположение установлено относительно ориентира, расположенного за пределами участка. Почтовый адрес ориентира: Тверская область, Конаковский район, городское поселение г. Конаково, г. Конаково, ул. Южная.		
Площадь, м2:	1079 +/- 7		
Кадастровая стоимость, руб:	884316.03		
Кадастровые номера расположенных в пределах земельного участка объектов недвижимости:	данные отсутствуют		
Категория земель:	Земли населенных пунктов		
Виды разрешенного использования:	под индивидуальное жилищное строительство, Для индивидуальной жилой застройки		
Статус записи об объекте недвижимости:	Сведения об объекте недвижимости имеют статус "актуальные"		
Особые отметки:	данные отсутствуют		
Получатель выписки:	Абросичкина Виктория Викторовна (представитель правообладателя), Правообладатель: Муниципальное образование "Городское поселение город Конаково"		

Главный
специалист-экспорт



Аксенова Н.Г.

полное наименование должности	подпись	инициалы, фамилия
-------------------------------	---------	-------------------



М.П.

Выписка из Единого государственного реестра недвижимости об основных характеристиках и зарегистрированных правах на объект недвижимости

Сведения о зарегистрированных правах

Земельный участок			
вид объекта недвижимости			
Лист №1 Раздел 2	Всего листов раздела 2: 1	Всего разделов: 3	Всего листов выписки: 3
15 апреля 2019г.			
Кадастровый номер:		69:43:0000000:502	

1	Правообладатель (правообладатели):	1.1	Муниципальное образование "Городское поселение город Конаково" Тверской области
2	Вид, номер и дата государственной регистрации права:	2.1	Собственность 69-69/012-69/115/014/2015-227/1 01.10.2015 14:00:44
3	Документы-основания	3.1	п. 3 ст. 3.1 Федерального закона "О введении в действие Земельного кодекса Российской Федерации", № 137-ФЗ, Выдан 25.10.2001 Постановление Администрации города Конаково, № 243, Выдан 26.05.2015
4	Ограничение прав и обременение объекта недвижимости:	не зарегистрировано	
5	Сведения о наличии решения об изъятии объекта недвижимости для государственных и муниципальных нужд:	данные отсутствуют	
6	Сведения об осуществлении государственной регистрации сделки, права, ограничения права без необходимого в силу закона согласия третьего лица, органа:	данные отсутствуют	

		
полное наименование должности	подпись	инициалы, фамилия


М.П.

Выписка из Единого государственного реестра недвижимости об основных характеристиках и зарегистрированных правах на объект недвижимости

Описание местоположения земельного участка

Земельный участок			
вид объекта недвижимости			
Лист №1 Раздел 3	Всего листов раздела 3: 1	Всего разделов: 3	Всего листов выписки: 3
15 апреля 2019г.			
Кадастровый номер:		69:43:0000000:502	

План (чертеж, схема) земельного участка



Масштаб 1:400

Условные обозначения:

главный
специалист-эксперт

Аксенова Н.Г.

полное наименование должности

подпись

инициалы, фамилия

М.П.